
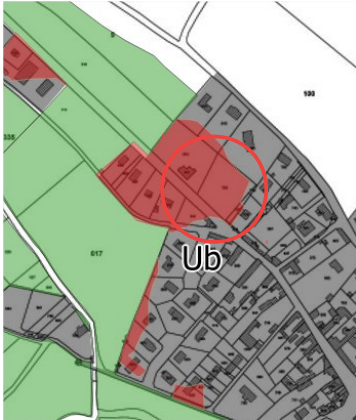
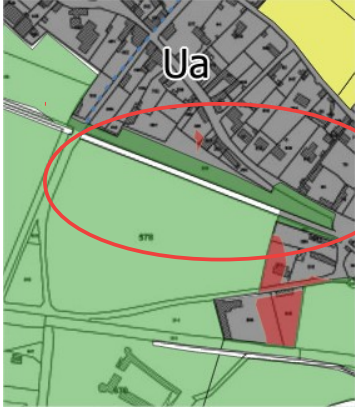
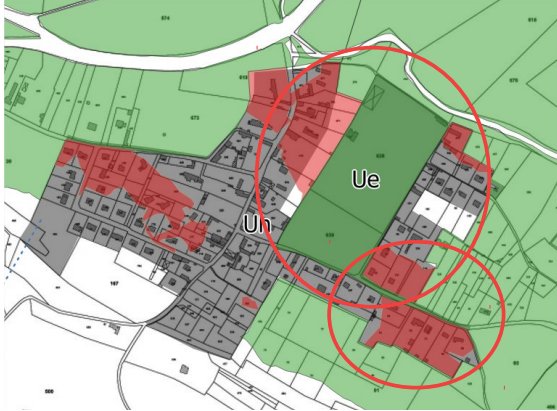
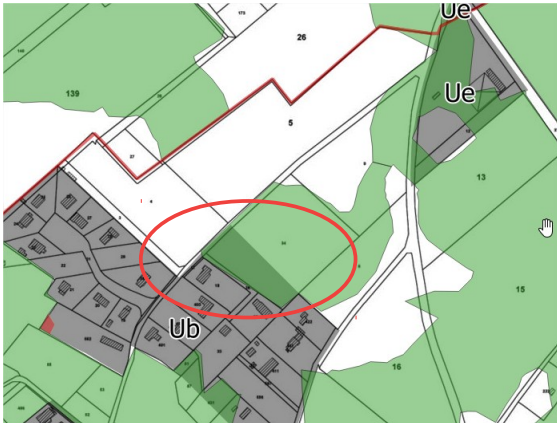



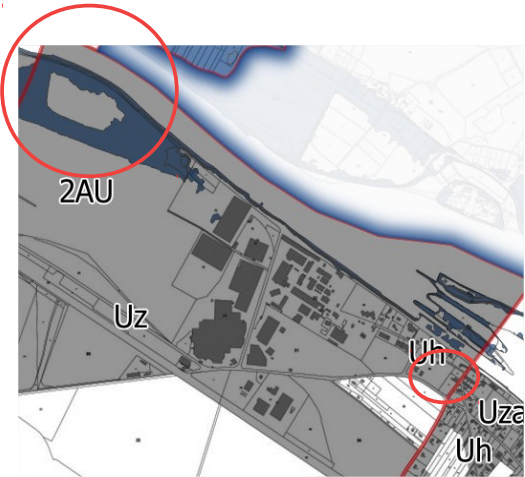
PLUi Eure Madrie Seine
Cohérence entre le zonage du PLUi et les risques
inondation et cavités souterraines

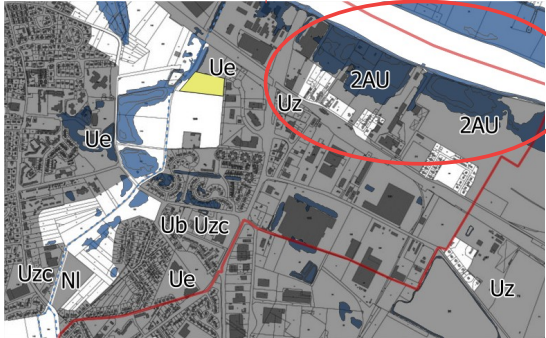


Les secteurs constructibles présentés ci-après sont situés en zone verte ou rouge d'un PPRi, ou en zone d'aléas forts. Les terrains non bâtis correspondants devront être réinscrits en zone agricole A ou naturelle N.

COMMUNE	INONDATIONS / DÉBORDEMENTS	CAVITÉS SOUTERRAINES
<p>Clef Vallée d'Eure (Fontaine Heudebourg)</p>	<p><u>Extension Uz :</u></p> 	<p>RAS</p>
<p>Clef Vallée d'Eure (La Croix-Saint-Leufroy)</p>	<p><u>Zone Urbaine :</u></p> 	<p>RAS</p>

COMMUNE	INONDATIONS / DÉBORDEMENTS	CAVITÉS SOUTERRAINES
	 <p data-bbox="408 667 791 701">Zone Urbaine et zone Ue :</p> 	
Clef Vallée d'Eure (Ecardenville-sur-Eure)	<p data-bbox="660 1218 727 1252">RAS</p>	<p data-bbox="1003 1200 1426 1308">Il manque l'indice de cavité souterraine non localisé précisément n°2</p>
Autheuil-Authouillet	<p data-bbox="660 1382 727 1415">RAS</p>	<p data-bbox="1003 1344 1426 1451">Il manque l'indice de cavité souterraine non localisé précisément n°7</p>
Cailly-sur-Eure	<p data-bbox="408 1469 624 1503">Zone Urbaine :</p> 	<p data-bbox="1182 1738 1249 1771">RAS</p>

COMMUNE	INONDATIONS / DÉBORDEMENTS	CAVITÉS SOUTERRAINES
		

COMMUNE	INONDATIONS / DÉBORDEMENTS	CAVITÉS SOUTERRAINES
<p data-bbox="220 1216 331 1249">Gaillon</p>	<p data-bbox="408 882 943 1025">Une zone Uh et une zone 2AU se trouvent dans des zones PHEC (Plus Hautes Eaux Connues – aléa fort + 1 mètre)</p> 	<p data-bbox="1002 1182 1426 1290">Il manque l'indice de cavité souterraine non localisé précisément n°4</p>
<p data-bbox="161 1659 395 1727">Courcelles-sur-Seine</p>		<p data-bbox="1002 1608 1426 1787">Il manque l'indice de cavité souterraine non localisé précisément n°9 et les indices de bêttoires non localisés précisément 4 et 5</p>

COMMUNE	INONDATIONS / DÉBORDEMENTS	CAVITÉS SOUTERRAINES
<p>Le Val-d’Hazey (Aubevoye)</p>	<p>Des zones 2AU se trouvent dans des zones PHEC (Plus Hautes Eaux Connues – aléa fort + 1 mètre)</p> 	<p>RAS</p>
<p>Les Trois Lacs (Bernières-sur-Seine)</p>	<p>Zone Ub dans une zone PHEC</p>  <p><u>Zone NI :</u></p> <p>Zone NI dans une zone PHEC</p> 	<p>RAS</p>